

*Original Maps, Views & Panoramas
from Napoléon Bonaparte's Description de l'Égypte*

First Edition, Published between 1809 and 1828



N I

**Basse Égypte. Carte Hydrographique de la Basse
Égypte. E.M. Vol. I. Pl. 10**

110 x 71 cm

1100 EUR
SOLD

*Original Maps, Views & Panoramas
from Napoléon Bonaparte's Description de l'Égypte*

First Edition, Published between 1809 and 1828



N 2

**Carte Géographique de l'Égypte et des Pays
Environnans. F. Ile 2**

109 x 70 cm

[Northern Part of Egypt Map, sold as a set with N 3 only.
The price is EUR ~~+600~~ for the set]

1600 EUR
SOLD

*Original Maps, Views & Panoramas
from Napoléon Bonaparte's Description de l'Égypte*

First Edition, Published between 1809 and 1828



N 3

**Carte Géographique de l'Égypte et des Pays
Environnans. F. Ile 3**


110 x 70 cm

[Southern Part of Egypt Map, sold as a set with N 2 only.
The price is EUR 1600 for the set]

SOLD

*Original Maps, Views & Panoramas
from Napoléon Bonaparte's Description de l'Égypte*

First Edition, Published between 1809 and 1828



N 4

**Thebes. Medynet-Abou. Vue des Propylées du
Temple et du Pavillon, Prise du Côté du Sud. A Vol.
II. Pl. 3**

[several small tears on the edges]

110 x 71 cm

1150 EUR

*Original Maps, Views & Panoramas
from Napoléon Bonaparte's Description de l'Égypte*

First Edition, Published between 1809 and 1828



N 5


**Île de Philae. Vue des Monuments de l'Île et des
Montagnes de Granit qui l'Environnent. A Vol. I. Pl. 4**
[very small tear just above the temple; several tears on the edges]

116 x 71 cm

950 EUR **SOLD**

*Original Maps, Views & Panoramas
from Napoléon Bonaparte's Description de l'Égypte*

First Edition, Published between 1809 and 1828



N 6

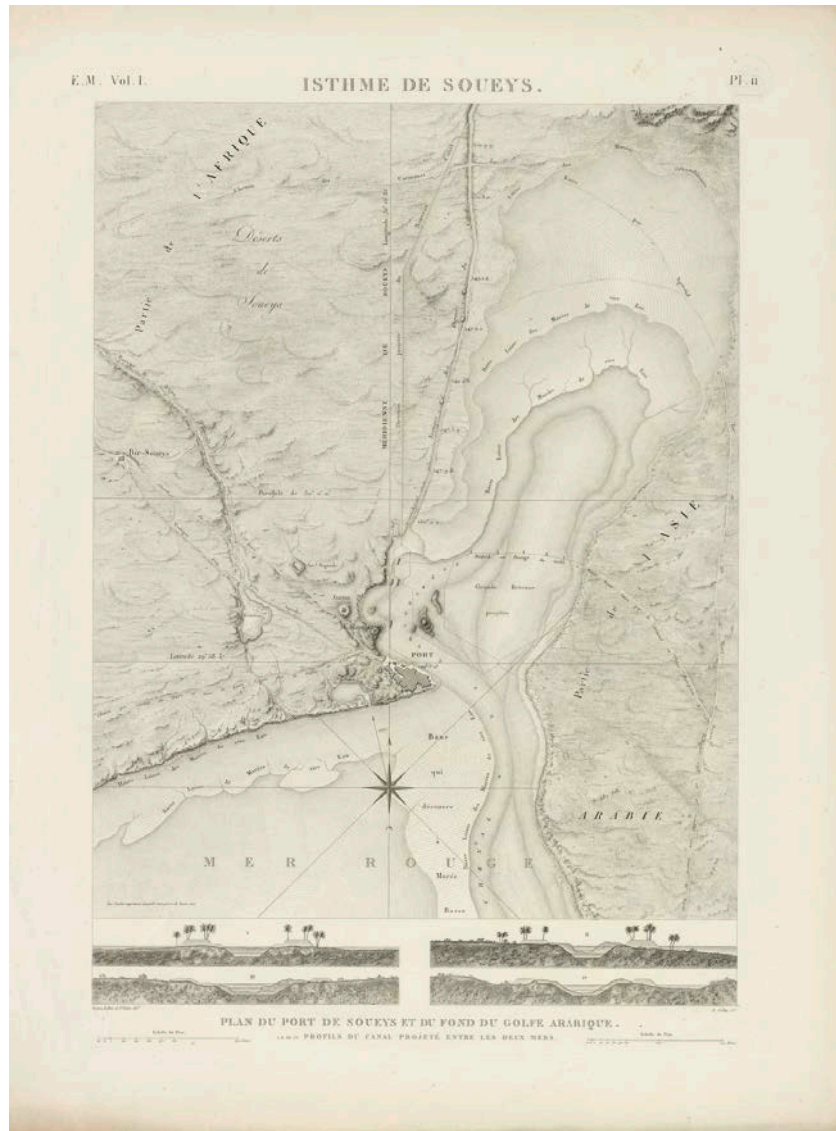
Environs des Soueys. 1 Plan et Nivellement des Sources Dites de Moïse. 2 Vue des Sources et des Environs. E.M. Vol. I. Pl. 13

71 x 54 cm

350 EUR

*Original Maps, Views & Panoramas
from Napoléon Bonaparte's Description de l'Égypte*

First Edition, Published between 1809 and 1828



N 8

Isthme de Soueys. Plan du Port de Soueys et du Fond du Golfe Arabe. I.II.III.IV Profils du Canal Projeté entre les Deux Mers. E.M. Vol. I. Pl. II


71 x 54 cm

350 EUR

SOLD

*Original Maps, Views & Panoramas
from Napoléon Bonaparte's Description de l'Égypte*

First Edition, Published between 1809 and 1828



N 9


Isthme de Soueys. 1 Vue de la Ville et du Port de Soueys. 2 Vue de Fort d'Ageroud. E.M. Vol. I. Pl. 12

71 x 54 cm

350 EUR

*Original Maps, Views & Panoramas
from Napoléon Bonaparte's Description de l'Égypte*

First Edition, Published between 1809 and 1828



N 10


Syout. 1 Vue des Environs de la Ville Pendant l'Inondation. 2 Vue d'un Pont Situé a l'Éntree de la Ville. E.M. Vol. I. Pl. 3

71 x 54 cm

450 EUR

*Original Maps, Views & Panoramas
from Napoléon Bonaparte's Description de l'Égypte*

First Edition, Published between 1809 and 1828



N II

***Egypte Moyenne. I Vue de Beny-Soueyf. 2.3.4 Vue
de Myt-Rahyneh et de Plusieurs Points des Bords du
Nil. E.M. Vol. I. Pl. 9***

71 x 54 cm

350 EUR

*Original Maps, Views & Panoramas
from Napoléon Bonaparte's Description de l'Égypte*

First Edition, Published between 1809 and 1828



N 12


Asouân, Esné. 1.2 Vues des Environs d'Asouân ou Syène. 3.4 Plan et Minaret d'Esné. 5 Minaret de Svout. E.M. Vol. I. Pl. I

71 x 54 cm

375 EUR

*Original Maps, Views & Panoramas
from Napoléon Bonaparte's Description de l'Égypte*

First Edition, Published between 1809 and 1828



N 13


**Qéné, Qoseyr. 1.2 Vues des Tombeaux de Qéné. 3.4
Plan et Vue du Port de Qoseyr. E.M. Vol. I. Pl. 2**

71 x 54 cm

350 EUR

*Original Maps, Views & Panoramas
from Napoléon Bonaparte's Description de l'Égypte*

First Edition, Published between 1809 and 1828



N 14


**Égypte Moyenne. 1 Vue d'un Village sur la Rive
Gauche du Nil. 2 Vue de Minyeh. E.M. Vol. I. Pl. 5**

71 x 54 cm

375 EUR

*Original Maps, Views & Panoramas
from Napoléon Bonaparte's Description de l'Égypte*

First Edition, Published between 1809 and 1828



N 15


**Égypte Moyenne. 1.3 Vues de Plusieurs Points de la
Chaîne Arabique. 2 Vue de la Montagne des Oiseaux,
et du Monastère de la Poulie. E.M. Vol. I. Pl. 7**

71 x 54 cm

350 EUR

*Original Maps, Views & Panoramas
from Napoléon Bonaparte's Description de l'Égypte*

First Edition, Published between 1809 and 1828



N 16


Égypte Moyenne. 1 Vue de Senhour et du Lac du Fayoum. 2.3 Tombeau et Minaret a Beny-Soueyf. 4 Minaret a Bouch. 5 Vue de Torrah. 6 Vue d'un Édifice Arabe Ruiné, sur la Hauteur qui Domine le Vieux Kaire. E.M. Vol. I. Pl. 8

71 x 54 cm

350 EUR

*Original Maps, Views & Panoramas
from Napoléon Bonaparte's Description de l'Égypte*

First Edition, Published between 1809 and 1828



N 17


Egypte Moyenne. I....28 Plan et Profils du Bahr Yousef, du Bathen et de Plusieurs Canaux qui en Dépendent. 29.30 Profils de la Vallée. 31.....36 Ponts et Digue d'Irrigation. 37.38.39 Pont-Canal à Etqâ. E.M. Vol. I. Pl. 6

71 x 54 cm

300 EUR

*Original Maps, Views & Panoramas
from Napoléon Bonaparte's Description de l'Égypte*

First Edition, Published between 1809 and 1828



N 18

***Minyeh. Vue de la Ville et de la Chaîne Arabique,
Prise du Couchant. E.M. Vol. I. Pl. 4***

71 x 54 cm

700 EUR

SOLD

*Original Maps, Views & Panoramas
from Napoléon Bonaparte's Description de l'Égypte*

First Edition, Published between 1809 and 1828



N 19

***Thèbes. Medynet-Abou. Bas-Reliefs Sculptés sur les
Murs du Palais. A. Vol. II. Pl. 8***

71 x 54 cm

650 EUR